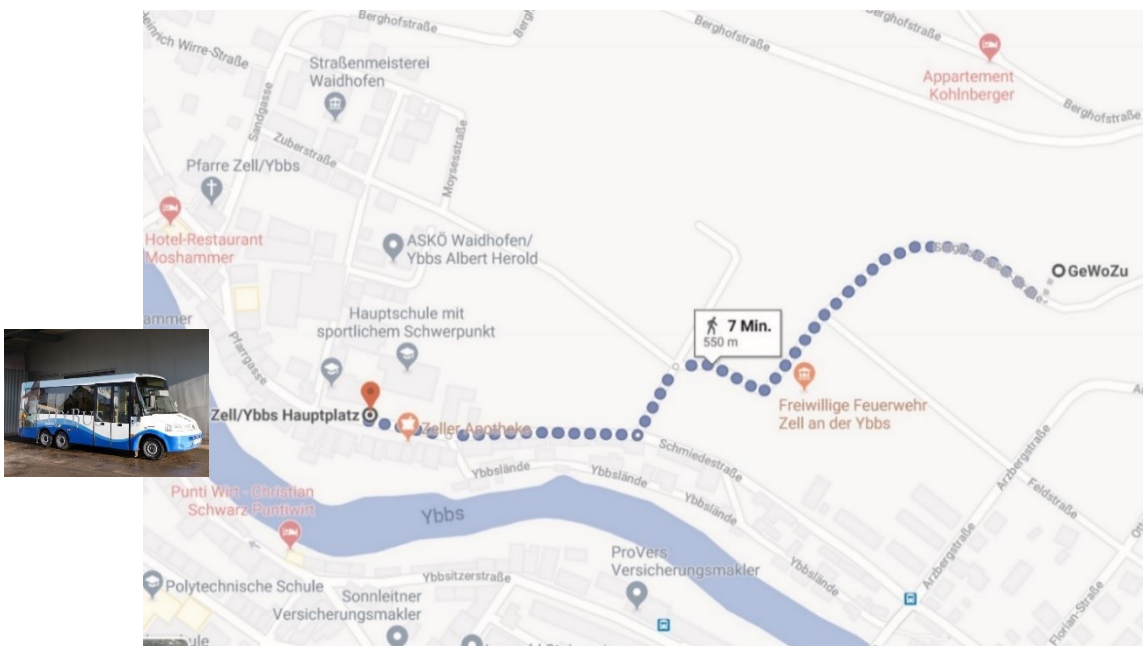


Mobilität

Ausgehend von unserer Adresse Sergius-Pauser-Straße 19 gibt es einige Möglichkeiten, um mobil zu sein. Im Folgenden berichten wir über den öffentlichen Verkehr und unsere Vorhaben zum Individualverkehr.

Öffentlicher Verkehr

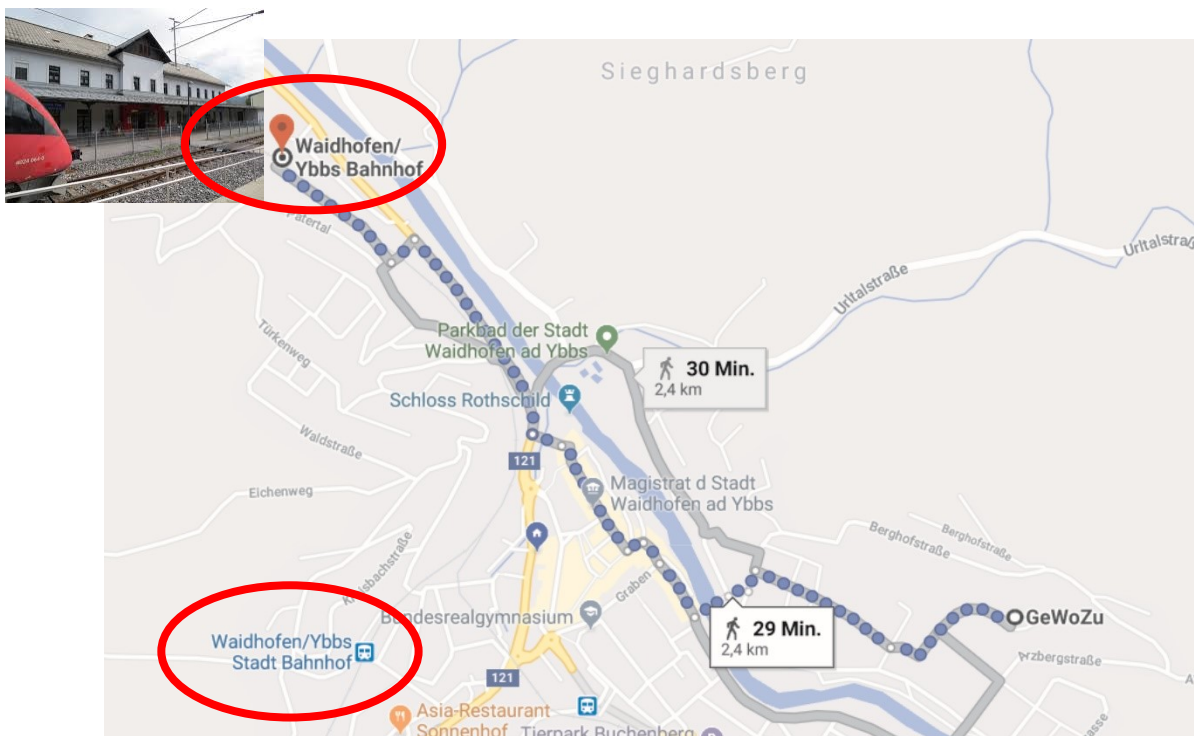
Der CITYBUS ist ein wichtiges Transportmittel für die Innenstadt. **Nächstgelegene Citybus Haltestelle** ist in 7 Minuten zu Fuß erreichbar.



Die **CITYBAHN** Waidhofen verbindet auf einer 5,5 km langen Strecke den Bahnhof Waidhofen an der Ybbs mit dem Stadtzentrum und dem Ortsteil Gstadt und macht Halt an allen wichtigen Stellen von der Innenstadt, entlang der Schulen bis in die Wohnbereiche. Nächstgelegene Haltestelle (Lokalbahn) in 15 min zu Fuß erreichbar. (Fahrplan unter <https://www.citybahn.at/fahrplan-cbw>)

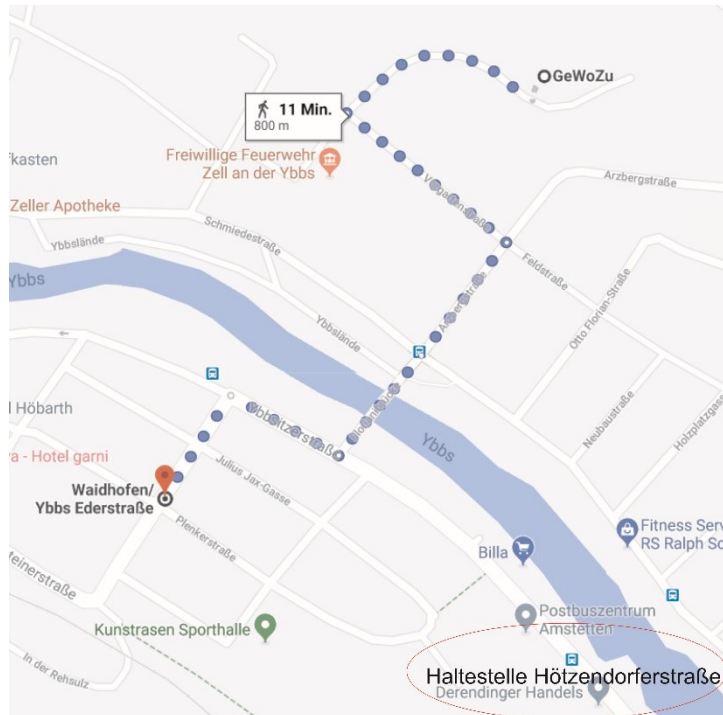


Die **ÖBB** verkehren vom **HAUPTBAHNHOF Waidhofen** in Richtung Kleinreifling sowie nach Amstetten, wo Anschlusszüge Richtung Linz und Wien bereitstehen. Zu Fuß ist der Hauptbahnhof in 30 Min. erreichbar. Der Waidhofen/Ybbs **Stadt** Bahnhof liegt ebenso auf dieser Strecke und ist in 25 Min. zu Fuß erreichbar (10 Min. mit dem Rad).



Die nächstgelegene **BUSHALTESTELLE** befindet sich in der Ederstraße und ist in 11 Min. Fußweg erreichbar. Die Haltestelle Hötzendorferstraße ist in 14 Min. Fußweg erreichbar. Die Busse verkehren z.B. Richtung Amstetten, Göstling und Hollenstein.

Unter https://fahrplan.oebb.at/bin/query.exe/dn?L=vs_postbus können alle Fahrpläne abgerufen werden.



Ehrenamtliche Fahrer bieten mit dem **GEMEINDEBUS WYly am Samstag** eine Verbindung in die Innenstadt an. Aus rechtlichen und versicherungstechnischen Gründen können dieses Service nur Vereinsmitglieder in Anspruch nehmen. Jede Fahrt kostet 1 Euro.

Anmeldungen, Routenführung, Abfahrtszeiten, gerne auch wenn sie sich als ehrenamtlicher Fahrer oder ehrenamtliche FahrerIn engagieren möchten, erhalten sie unter **M +43 676 88511 115** sowie im Offenen Rathaus.

Individualverkehr

Fahrrad fahren

In Waidhofen ist das **FAHRRAD** wichtiger Bestandteil der Alltagsmobilität. Beginnend beim Hauptbahnhof entlang verschiedener Sport-, Gesundheits- und Bildungseinrichtungen kommt man sicher und schnell zu vielen wichtigen Punkten.

In Waidhofen gibt es eine Radlobby, die sich kontinuierlich für Erweiterungen und Verbesserungen im Radnetz einsetzt.

<http://www.radlobby.org/noe/waidhofenybbs/>

Weiters bietet der 107 km lange Ybbstalradweg auf seinem 55 km langen Kernstück zwischen Waidhofen/Ybbs und Lunz am See eine attraktive Möglichkeit für einzigartige Natur- und Raderlebnisse.



<https://www.mostviertel.at/ybbstalradweg>

PKWs

Das Haus bietet natürlich Abstellflächen für PKWs für alle Parteien, es wird jedoch angestrebt so wenige wie möglich zu nützen. Deshalb wird ein „Carsharing“ für alle angestrebt, die sich vorstellen können geteilte Fahrzeuge zu nutzen. Damit wollen wir die vorhandenen Fahrzeuge bestmöglich auslasten, damit sie keine „Stehzeuge“ sind und damit einen weiteren Beitrag zum Umweltschutz leisten.